


и и и
19.08.2008
и

Приложение № 5 към чл. 4, ал. 1 от
Наредбата за ОВОС

ДО
ДИРЕКТОРА НА РИОСВ-ВРАЦА



УВЕДОМЛЕНИЕ

за инвестиционно предложение

от „ЕКО СОЛАР 77“ ЕООД, ЕИК 206 00 4

(име, адрес и телефон за контакт)

с. Борован, общ. Борован, обл. Враца, ул. „Димитър Попанов“ №
(седалище)

Пълен пощенски адрес: с. Борован, общ. Борован, обл. Враца, ул. „Димитър Попанов“ №

Телефон, факс и ел. поща (e-mail): 0778 70 110

Управител или изпълнителен директор на фирмата възложител: Гоши Ивковски

Лице за контакти: Гоши Ивковски – тел: 0778 70 110

Милена Миковска – тел: 0888 00 121

УВАЖАЕМИ Г-Н/Г-ЖО ДИРЕКТОР,

Уведомяваме Ви, че „ЕКО СОЛАР 77“ ЕООД, с. Борован

има следното инвестиционно предложение: „Рециклиране на излезли от употреба фотоволтаични соларни панели“

1. Резюме на предложението

Предложението е ново и е свързано с рециклиране/ оползотворяване на излезли от употреба фотоволтаични соларни панели

(посочва се характерът на инвестиционното предложение, в т.ч. дали е за ново инвестиционно предложение, и/или за разширение или изменение на производствената дейност съгласно приложение № 1 или приложение № 2 към Закона за опазване на околната среда (ЗООС))

2. Описание на основните процеси, капацитет, обща използвана площ; необходимост от други свързани с основния предмет спомагателни или поддържащи дейности, в т.ч. ползване на съществуваща или необходимост от изграждане на нова техническа инфраструктура (пътища/улици, газопровод, електропроводи и др.); предвидени изкопни работи, предполагаема дълбочина на изкопите, ползване на взрив:

Дейността ще се извършва в едно хале в ПИ с идентификатор 12259.1021.8, кв. „ Промислена зона“ на гр. Враца. При реализацията на инвестиционното намерение няма необходимост от изграждане на нова инфраструктура – път, електро и водоснабдяване, канализация. Сградата в която ще се рециклират панелите е съществуваща и няма да се извършва ново строителство или реконструкция.

Технологията се състои в следното:

Фотоволтаичните панели се доставят от страни от ЕС. Приемат се и се тестват. Тези от тях които са годни за повторна употреба се отделят в определена зона. Негодните фотоволтаични панели посредством електрически и механични инструменти се демонтират на съставните им елементи – метална стабилизираща рамка, соларно защитно стъкло, фотоволтаични модули, кабели, електрически проводници.

Отделените елементи ще се третират по следния начин:

- метална стабилизираща рамка – съдържа основно алуминий- ще се предава на фирми притежаващи необходимите документи по чл. 35 от ЗУО;
- соларно защитно стъкло – ще се натрошава по механичен начин в контейнери и ще се предава за повторно употреба в стъklarската индустрия;
- фотоволтаични модули – натрошавани до получаване на силициев прах и предаване на специализирани фирми за оползотворяване;
- кабели, електрически проводници - ще се предава на фирми притежаващи необходимите документи по чл. 35 от ЗУО.

При получаване на подконструкцията на фотоволтаичния панел, състояща се от стомана или стоманени сплави, същата се нарязва и се предава на лицензирани фирми.

3. Връзка с други съществуващи и одобрени с устройствен или друг план дейности в обхвата на въздействие на обекта на инвестиционното предложение, необходимост от издаване на съгласувателни/разрешителни документи по реда на специален закон, орган по одобряване/разрешаване на инвестиционното предложение по реда на специален закон:

Дейностите по рециклиране ще се реализират в границите на поземления имот.

4. Местоположение:

(населено място, община, квартал, поземлен имот, като за линейни обекти се посочват засегнатите общини/райони/кметства, географски координати или правоъгълни проекционни UTM координати в 35 зона в БГС2005, собственост, близост до или засягане на елементи на Националната екологична мрежа (НЕМ), обекти, подлежащи на здравна защита, и територии за опазване на обектите на културното наследство, очаквано трансгранично въздействие, схема на нова или промяна на съществуваща пътна инфраструктура)

Дейностите ще се реализират в един брой съществуващо хале, разположено в поземлен имот с идентификатор 12259.1021.8, кв. „Промислена зона“ на гр. Враца. Имота е в урбанизирана територия и е с начин на трайно ползване „за друг вид производствен, складов обект“.

5. Природни ресурси, предвидени за използване по време на строителството и експлоатацията:

(включително предвидено водовземане за питейни, промишлени и други нужди - чрез обществено водоснабдяване (ВиК или друга мрежа) и/или водовземане или ползване на повърхностни води и/или подземни води, необходими количества, съществуващи съоръжения или необходимост от изграждане на нови)

Няма да се извършват строителни дейности и да се използват природни ресурси.

Сградата е водоснабдена и електрифицирана. Вода ще се използва само за питейно –битови нужди.

6. Очаквани вещества, които ще бъдат емитирани от дейността, в т.ч. приоритетни и/или опасни, при които се осъществява или е възможен контакт с води:

Не се очаква отделяне на приоритетни и/или опасни вещества.

7. Очаквани общи емисии на вредни вещества във въздуха по замърсители:

По време на експлоатацията на обекта не се очаква отделяне на вредни емисии във въздуха. На обекта ще се извършват само механични работи.

8. Отпадъци, които се очаква да се генерират, и предвиждания за тяхното третиране:

По време на експлоатацията ще се образуват следните видове отпадъци:

-хартиени и картонени опаковки – временно ще се съхраняват и ще се предават на фирми притежаващи документ за дейности с отпадъци съгласно ЗУО;

- натрошено закалено стъкло - временно ще се съхраняват и ще се предават на фирми за последващо оползотворяване;

- черни метали - временно ще се съхраняват и ще се предават на фирми притежаващи документ за дейности с отпадъци съгласно ЗУО;
- цветни метали - временно ще се съхраняват и ще се предават на фирми притежаващи документ за дейности с отпадъци съгласно ЗУО;
- битови отпадъци - ще се събират в контейнер, който ще се обслужва от общинско предприятие „БКС“.

9. Отпадъчни води:

(очаквано количество и вид на формираните отпадъчни води по потоци (битови, промишлени и др.), сезонност, предвидени начини за третирането им (пречиствателна станция/съоръжение и др.), отвеждане и заустване в канализационна система/повърхностен воден обект/водоплътна изгребна яма и др.)

От дейността няма да се образуват производствени отпадъчни води. Битовите отпадъчни води ще се включват в съществуваща изгребна яма.

10. Опасни химични вещества, които се очаква да бъдат налични на площадката на предприятието/съоръжението:

(в случаите по чл. 99б ЗООС се представя информация за вида и количеството на опасните вещества, които ще са налични в предприятието/съоръжението съгласно приложение № 1 към Наредбата за предотвратяване на големи аварии и ограничаване на последствията от тях)

Инвестиционното предложение не е свързано с използване и съхранение на опасни химични вещества. На площадката няма да се съхраняват опасни вещества.

I. Моля да ни информирате за необходимите действия, които трябва да предприемем, по реда на глава шеста от ЗООС.

Моля, на основание чл. 93, ал. 9, т. 1 ЗООС да се проведе задължителна ОВОС, без да се извършва

преценка.

Моля, на основание чл. 94, ал. 1, т. 9 от ЗООС да се проведе процедура по ОВОС и/или процедурата по чл. 109, ал. 1 или 2 или по чл. 117, ал. 1 или 2 от ЗООС.

II. Друга информация (не е задължително за попълване)

Моля да бъде допуснато извършването само на ОВОС (в случаите по чл. 91, ал. 2 от ЗООС, когато за инвестиционно предложение, включено в приложение № 1 или в приложение № 2 към ЗООС, се изисква и изготвянето на самостоятелен план или програма по чл. 85, ал. 1 и 2 от ЗООС) поради следните основания (мотиви):

.....
.....
.....

Прилагам:

1. Документи, доказващи обявяване на инвестиционното предложение на интернет страницата на възложителя, ако има такава, и чрез средствата за масово осведомяване или по друг подходящ начин съгласно изискванията на чл. 95, ал. 1 от ЗООС.

2. Документи, удостоверяващи по реда на специален закон, нормативен или административен акт права за инициране или кандидатстване за одобряване на инвестиционно предложение.

3. Други документи по преценка на уведомятеля:

3.1. допълнителна информация/документация, поясняваща инвестиционното предложение;

3.2. картен материал, схема, снимков материал в подходящ мащаб.

4. Електронен носител - 1 бр.


5. Желая писмото за определяне на необходимите действия да бъде издадено в електронна форма и изпратено на посочения адрес на електронна поща.

6. Желая да получавам електронна кореспонденция във връзка с предоставяната услуга на посочения от мен адрес на електронна поща.

7. Желая писмото за определяне на необходимите действия да бъде получено чрез лицензиран пощенски оператор.

Дата: 19.08.2022г.

Уведомятел:



(подпис)

СЛУЖБА ПО ГЕОДЕЗИЯ, КАРТОГРАФИЯ И КАДАСТЪР - ГР. ВРАЦА

3000, ПОЩЕНСКА КУТИЯ 150, Бул. "ХРИСТО БОТЕВ" №46, ет.2/3, 092/623081; 661923,
vraca@cadastre.bg, БУЛСТАТ:130362903

СКИЦА НА ПОЗЕМЛЕН ИМОТ № 15-1099185-09.10.2021 г.

Поземлен имот с идентификатор 12259.1021.8

Гр. Враца, общ. Враца, обл. Враца

По кадастралната карта и кадастралните регистри, одобрени със Заповед РД-18-43/16.09.2005 г.
на ИЗПЪЛНИТЕЛНИЯ ДИРЕКТОР НА АК

Последно изменение на кадастралната карта и кадастралните регистри, засягащо поземления имот е от
07.10.2021 г.

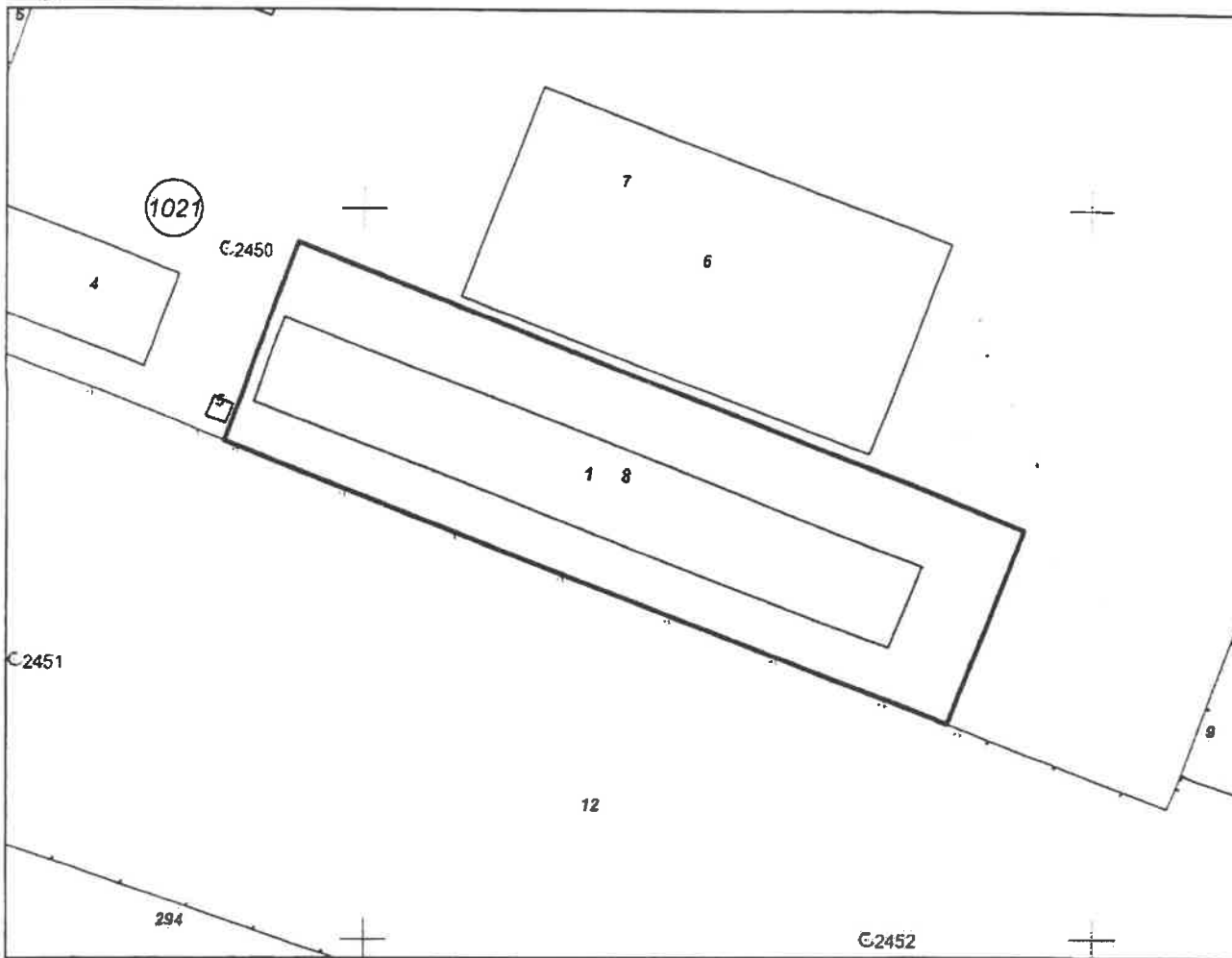
Адрес на поземления имот: гр. Враца, п.к. 3000, кв. "Промислена зона"

Площ: 3084 кв. м

Трайно предназначение на територията: Урбанизирана

Начин на трайно ползване: За друг вид производствен, складов обект

Координатна система ККС2005



М 1:1000


Предишен идентификатор: няма

Номер по предходен план: квартал: 13, парцел: 4а

Скица № 15-1099185-09.10.2021 г. издадена въз основа на декларацията за
заявление с входящ № 01-557194-05.10.2021 г.

.....
ИМЕНА

Ангел Венциславов Василев



Подписан с квалифициран електронен печат Geodesy Cartography
and Cadastre Agency, E
C=BG L= Sofia O=Geodesy Cartography and Cadastre Agency
C.O.2.5.4.57=NTRBG-130362903. CN=Geodesy Cartography and
Cadastre Agency



Съседни: 12259.1021.12, 12259.1021.7

Собственици по данни от КРНИ:

1. **ДИМИТЪР ГЕОРГИЕВ ЛАЛОВ**

Няма данни за идеалните части

Нотариален акт № 136 том 14 рег. 5027 от 14.09.2021г., издаден от Служба по вписванията гр.Враца

2. **ЙОАНА ДАНЧОВА ПАЩРАПАНСКА**

Няма данни за идеалните части

Нотариален акт № 136 том 14 рег. 5027 от 14.09.2021г., издаден от Служба по вписванията гр.Враца

Носители на други вещни права по данни от КРНИ:

няма данни

Сгради, които попадат върху имота

1. Сграда 12259.1021.8.1: застроена площ 1146 кв. м, брой етажи 1, предназначение: **Складова база, склад**

Скица № 15-1099185-09.10.2021 г. издадена въз основа на
заявление с входящ № 01-557194-05.10.2021 г.

.....
Ангел Венциславов Василев

