


ДО
ДИРЕКТОРА НА РИОСВ - ВРАЦА

УВЕДОМЛЕНИЕ



за инвестиционно предложение

по Приложение № 5 към чл. 4, ал. 1 от Наредбата за ОВОС (Ново - ДВ, бр. 12 от 2016 г., в сила от 12.02.2016 г.)

от ЗЛАТКА ИЛИЯ ТСОЛОВА ТОНЕВА, с ЕГН 601161897, с адрес: гр. Враца, ул. „Брат Мила“ №4.

Пълен пощенски адрес: гр. Враца 3000, ул. „Брат Мила“ вил №4.

Телефон, факс и e-mail: тел: 0036 17111111 Лице за контакти: адв. Елена Михалева

УВАЖАЕМИ Г-Н /Г-ЖО ДИРЕКТОР,

Уведомявам Ви, че **ЗЛАТКА ИЛИЯ ТСОЛОВА ТОНЕВА**, с ЕГН 601161897, с адрес: гр. Враца, ул. „Брат Мила“ вил №4 има следното инвестиционно предложение:

Характеристика на инвестиционното предложение:

Изработване на Подробен устройствен план за промяна предназначението на земеделска земя – п.и. 55070.18.112, Местност „Коювица“ в землището на с. Паволче, Община Враца, с площ от 5549 кв. м. и образуване от него на 8 нови урегулирани поземлени имота за жилищно строителство и един урегулиран поземлен имот с предназначение за транспортен достъп.

1. Резюме на предложението:

Предложението предвижда изработване на Подробен устройствен план за промяна предназначението на земеделска земя – п.и. 55070.18.112, Местност „Коювица“ в землището на с. Паволче, Община Враца, с площ от 5549 кв. м. и образуване от него на 8 нови урегулирани поземлени имота за жилищно строителство и един урегулиран поземлен имот с предназначение за транспортен достъп. Имотът се намира в землището на с. Паволче, в местност „Коювица“. Имотът граничи непосредствено с урбанизираната територия в северната част на с. Паволче и със земеделски път. С подробния устройствен план от имота се обособяват осем нови урегулирани поземлени имота за нискоетажно жилищно строителство и нов урегулиран поземлен имот за транспортен достъп с проектни номера – УПИ V-112, УПИ VI-112, УПИ VII-112, УПИ VIII-112, УПИ IX-112, УПИ X-112, УПИ XI-112, УПИ XII-112 и УПИ XIII-112.

Предназначението на новите урегулирани поземлени имоти от УПИ V - 112 до УПИ XII - 112 е за малкоетажно жилищно застрояване в устройствена зона Жм. Предназначението на УПИ XIII-112 е за транспортен достъп.

Характерът на застрояването е „ниско застрояване“ съгласно чл. 23, ал.1, т.1 от Закона за устройство на територията (ЗУТ).

2. Описание на основните процесни, калашитет, обща използвана площ, необходимост други, свързани с основния предмет, спомагателни или поддържащи дейности, в т.ч. ползване на съществуваща или необходимост от изграждане на нова техническа инфраструктура (пътища, улици, газопровод, електропроводи и др.); предвидени изкопни работи, предполагаема дълбочина на изкопите, ползване на взрив.

Инвестиционното намерение предвижда изграждане на осем еднофамилни жилищни сгради. Предвижда се свободно застрояване на разстояние от страничните регулационни линии най-малко 3 метра и 5 метра от дъното на урегулираните поземлени имоти. Обособяването на урегулиран поземлен имот за транспортен достъп се налага поради спецификата на терена, който в някои участъци е стръмен и недостъпен. Инвестиционното предложение обхваща п.и. 55070.18.112, Местност „Коювица“ в землището на с. Паволче, Община Враца, с площ от 5549 кв. м. начин на трайно ползване нива, частна собственост, категория на земята при неполивни условия – осма. Застрояването в новообособените урегулирани поземлени имоти ще се предвиди с начин на застрояване – „свободно“, характер на застрояване – „ниско“ (Н до 10 м), плътност на застрояване Пл до 60%, озеленяване Оз мин. 40% и Кинт до 1.2 в устройствена зона „Жм“ с предназначение „за жилищно строителство“, както и ще се осигури транспортен достъп чрез обособяването на УПИ ХІІІ-112 с предназначение „за транспортен достъп“.

3. Връзка с други съществуващи и одобрени с устройствен или друг план дейности в обхвата на въздействие на обекта на инвестиционното предложение, необходимост от издаване на съгласувателни /разрешителни документи по реда на специален закон; орган по одобряване/разрешаване на инвестиционното предложение по реда на специален закон.

Предвидените урегулирани поземлени имоти нямат връзка с други съществуващи и одобрени с устройствен или друг план дейности в обхвата на въздействие на обекта на инвестиционното предложение.

4. Местоположение на площадката: п.и. 55070.18.112, Местност „Коювица“ в землището на с. Паволче, Община Враца, с площ от 5549 кв. м. е собственост на възложителя.

1. Координати на площадката:

	X	Y
1.	4782380.18	345619.14
2.	47822241.17	345631.54
3.	47823340.22	345589.98
4.	4782288.95	345681.54

5. Природни ресурси, предвидени за използване по време на строителството и експлоатацията:

Строителните дейности, за които ще се ползват природни ресурси като вода, пясък, чакъл и други, ще се извършват в рамките на имота, без да се налага ползване на временни площи при изграждане на обектите. Инвестиционното предложение не е свързано с водоземане от повърхностни или подземни води, както и с ползване на воден обект по смисъла на Закона за водите. Инвестиционното предложение не е свързано със заустване на отпадъчни води в повърхностни водни обекти или съоръжения, които могат да създават опасност от замърсяване на подземни води.

Достъпът до новообразуваните урегулирани поземлени имоти е от съществуващ земеделски път, северно от имота. Обектите ще бъдат захранени с вода, отговаряща на изискванията на Наредба №9 от 16 март 2001 г. за качеството на водата, предназначена за питейно-битови цели. Заустването на отпадните битови води ще се осъществи във водооплътни изгребни ями след получаване на съответното разрешение за строеж.

В геоложко отношение за района са характерни глинести и скални комплекси. Инженерно – геоложките условия в тези скални комплекси са добри и са подходящи за фундиране в тях на различни видове сгради.

За осъществяване на инвестиционното предложение ще бъде използван собствен имот, с начин на трайно ползване нива, осма категория. Преди да бъде реализирано инвестиционното предложение, ще се извърши промяна на предназначението на имота.

Реализацията на инвестиционното предложение изисква захранване на имота с ел. енергия. Същият не е присъединен към електропреносната мрежа. Обектите ще бъдат захранени с вода, отговаряща на изискванията на Наредба №9 от 16 март 2001 г. за качеството на водата, предназначена за питейно-битови цели.

Отпадъци, които се очаква да се генерират и предвиждания за тяхното третиране:

Генерираните отпадъци по време на строителството и експлоатацията на обектите ще се третират съгласно изискванията на действащата нормативна уредба по управление на отпадъците.

По време на строителството на обекта ще се формират строителни отпадъци:

20 02 02	почва и камъни;
17 01 07	смеси от бетон и тухли

След приключване на строителните дейности, генерираните отпадъци ще бъдат извозени на общинско депо за строителни отпадъци.

След изграждане на обекта и използването му по предназначение – генерираните битови отпадъци ще се събират в контейнери и ще се извозват до регионалното депо за неопасни битови отпадъци.

6. Отпадъчни води:

По време на извършване на строителството няма да се формират отпадъчни води.

7. Очаквани общи емисии на вредни вещества във въздуха по замърсители:

Не се очаква отделяне на вредни емисии във въздуха след реализиране на инвестиционното предложение.

1. Моля да ни информирате за необходимите действия, които трябва да предприемем, по реда на глава шеста ЗООС.

Прилагам:

1. Документи, доказващи обявяване на инвестиционното предложение на интернет страницата на възложителя, ако има такава, и чрез средствата за масово осведомяване или по друг подходящ начин съгласно изискванията на чл. 95, ал. 1 от ЗООС.

2. Документи, удостоверяващи по реда на специален закон, нормативен или административен акт права за инициране или кандидатстване за одобряване на инвестиционно предложение.


3. Други документи по преценка на уведомятеля:

3.1. допълнителна информация/документация, поясняваща инвестиционното предложение;

3.2. картен материал, схема, снимков материал, актуална скица на имота и др. в подходящ мащаб.

4. Електронен носител - 1 бр.

Дата: 22.06.2011

Уведомятел: 

СЛУЖБА ПО ГЕОДЕЗИЯ, КАРТОГРАФИЯ И КАДАСТЪР - ГР ВРАЦА

УЛИЦА ПРОЩЕНСКА КЪМЛЯ 180 Булевард Христо Ботев №46 тел.272 0920/02/0001 661928
sluzba@cadastre.bg БУЛЕВАРД ХРИСТО БОТЕВ №46

СКИЦА НА ПОЗЕМЛЕН ИМОТ
№ 15-138216-10.02.2022 г.

Поземлен имот с идентификатор 55070.18.112

С Паволче, общ Враца обл Враца

По кадастралната карта и кадастралните регистри, одобрени със Заповед РД-18-951/17 04.2018 г.

на ИЗПЪЛНИТЕЛЕН ДИРЕКТОР НА АГКК

Последно изменение на кадастралната карта и кадастралните регистри засягащо поземления имот е от 10.02.2022 г.

Адрес на поземления имот с Паволче, местност КОЮВИЦА

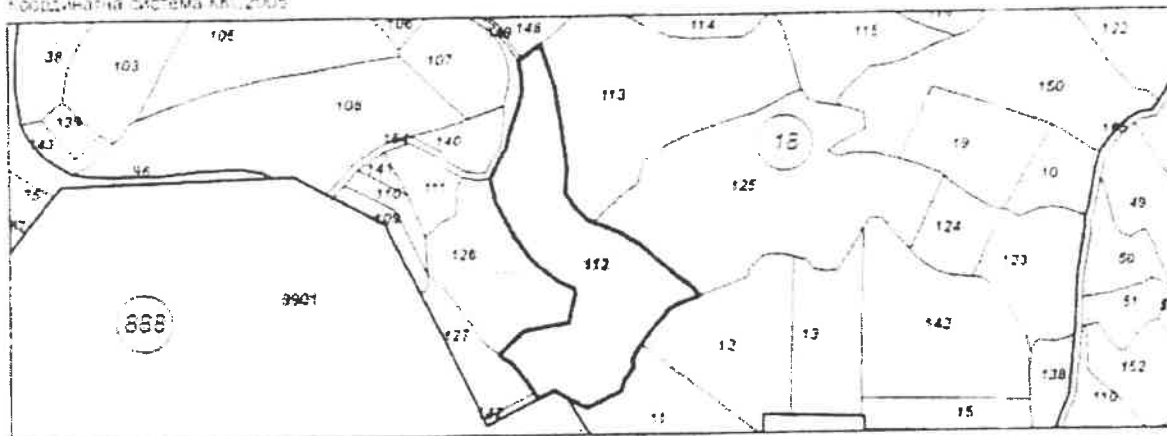
Площ: 5549 кв. м

Трайно предназначение на територията Земеделска

Начин на трайно ползване Нива

Категория на земята 8

Координатна система ККТ2005



М 1:3000

Предишен идентификатор няма

Номер по предходен план 018112

Съседни 55070.18.126, 55070.18.127, 55070.18.142, 55070.888.9901, 55070.516.11, 55070.516.12,
55070.18.125, 55070.18.113, 55070.18.164, 55070.18.148, 55070.18.149

Собственици по данни от КРНИ

1 ЗЛАТНА ТОД СЗА ТС ВА

площ 5549 кв. м от правото на собственост

Нотариален акт № 159 том 1 рег. 330 от 26.01.2022г. издаден от Служба по вписванията гр Враца

Носители на други вещни права по данни от КРНИ

няма данни

Сгради, които попадат върху имота

няма данни за сгради

Скица № 15-138216-10.02.2022 г. издадена въз основа на
заявление с входящ № 01-72540-09.02.2022 г.



/Мая Ценова/