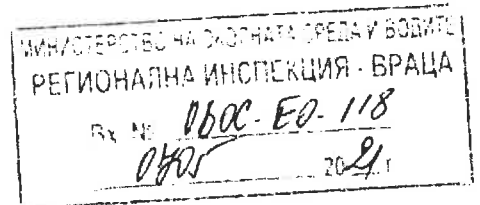


ДО
ДИРЕКТОРА НА РИОСВ-БРАЦА



УВЕДОМЛЕНИЕ
за инвестиционно предложение

от Кристиан Петров Каменов, с. Згорна, ул. „Генерал“ №3, 77627 5

.....
(име, адрес и телефон за контакт)

.....
(седалище)

Пълен пощенски адрес: с. Згорна, ад. ул. „Генерал“ №3, Г.К. 77627 5

Телефон, факс и ел. поща (e-mail): 222 555

Управител или изпълнителен директор на фирмата възложител:

.....
Лице за контакти: Кристиан Петров Каменов

УВАЖАЕМИ Г-Н/Г-ЖО ДИРЕКТОР,

Уведомяваме Ви, че Кристиан Петров Каменов

има следното инвестиционно предложение: Изграждане на сграда за отглеждане на коне

Характеристика на инвестиционното предложение:

1. Резюме на предложението

В имот моя собственост ще изградя сграда, която да използвам за отглеждането на коне.

.....
(посочва се характерът на инвестиционното предложение, в т.ч. дали е за ново инвестиционно предложение, и/или за разширение или изменение на производствената дейност съгласно приложение № 1 или приложение № 2 към Закона за опазване на околната среда (ЗООС)

2. Описание на основните процеси, капацитет, обща използвана площ; необходимост от други свързани с основния предмет спомагателни или поддържащи дейности, в т.ч. ползване на

съществуваща или необходимост от изграждане на нова техническа инфраструктура (пътища/улицы, газопровод, електропроводи и др.); предвидени изкопни работи, предполагаема дълбочина на изкопите, ползване на взрив:

Ще използваме съществуващата пътна инфраструктура. Не е необходимо изграждането на електрическа или водна инфраструктура. Не се предвиждат изкопни работи.

.....
.....
.....
.....

3. Връзка с други съществуващи и одобрени с устройствен или друг план дейности в обхвата на въздействие на обекта на инвестиционното предложение, необходимост от издаване на съгласувателни/разрешителни документи по реда на специален закон, орган по одобряване/разрешаване на инвестиционното предложение по реда на специален закон:

Нямам.

.....

4. Местоположение:

(населено място, община, квартал, поземлен имот, като за линейни обекти се посочват засегнатите общини/райони/кметства, географски координати или правоъгълни проекционни UTM координати в 35 зона в БГС2005, собственост, близост до или засягане на елементи на Националната екологична мрежа (НЕМ), обекти, подлежащи на здравна защита, и територии за опазване на обектите на културното наследство, очаквано трансгранично въздействие, схема на нова или промяна на съществуваща пътна инфраструктура)

Гр. Враца, местност „Дърводелци“ в поземлен имот № 12259.915.34

.....

5. Природни ресурси, предвидени за използване по време на строителството и експлоатацията:

(включително предвидено водовземане за питейни, промишлени и други нужди - чрез обществено водоснабдяване (ВиК или друга мрежа) и/или водовземане или ползване на повърхностни води и/или подземни води, необходими количества, съществуващи съоръжения или необходимост от изграждане на нови)

Няма нужда от изграждане на електрическа или водна инфраструктура. За осветление ще се използват осветителни тела със слънчеви панели.

.....

6. Очаквани вещества, които ще бъдат емитирани от дейността, в т.ч. приоритетни и/или опасни,

при които се осъществява или е възможен контакт с води:

Не се предвижда дейността да емитира опасни вещества.

.....

7. Очаквани общи емисии на вредни вещества във въздуха по замърсители:

Няма да има такива вещества.

.....

8. Отпадъци, които се очаква да се генерират, и предвиждания за тяхното третиране:

Ще бъдат съхранявани по ваше предписание.

.....

9. Отпадъчни води:

(очаквано количество и вид на формираните отпадъчни води по потоци (битови, промишлени и др.), сезонност, предвидени начини за третирането им (пречиствателна станция/съоръжение и др.), отвеждане и заустване в канализационна система/повърхностен воден обект/водоплътна изгребна яма и др.)

Няма.

.....

10. Опасни химични вещества, които се очаква да бъдат налични на площадката на предприятието/съоръжението:

(в случаите по чл. 99б ЗООС се представя информация за вида и количеството на опасните вещества, които ще са налични в предприятието/съоръжението съгласно приложение № 1 към Наредбата за предотвратяване на големи аварии и ограничаване на последствията от тях)

Няма да бъдат приемани такива.

.....

.....

I. Моля да ни информирате за необходимите действия, които трябва да предприемем, по реда на глава шеста от ЗООС.

Моля, на основание чл. 93, ал. 9, т. 1 ЗООС да се проведе задължителна ОВОС, без да се извършва преценка.

Моля, на основание чл. 94, ал. 1, т. 9 от ЗООС да се проведе процедура по ОВОС и/или процедурата по чл. 109, ал. 1 или 2 или по чл. 117, ал. 1 или 2 от ЗООС.

II. Друга информация *(не е задължително за попълване)*

Моля да бъде допуснато извършването само на ОВОС (в случаите по чл. 91, ал. 2 от ЗООС, когато

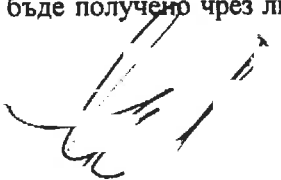
за инвестиционно предложение, включено в приложение № 1 или в приложение № 2 към ЗООС, се изисква и изготвянето на самостоятелен план или програма по чл. 85, ал. 1 и 2 от ЗООС) поради следните основания (мотиви):

.....
.....
.....

Прилагам:

1. Документи, доказващи обявяване на инвестиционното предложение на интернет страницата на възложителя, ако има такава, и чрез средствата за масово осведомяване или по друг подходящ начин съгласно изискванията на чл. 95, ал. 1 от ЗООС.
2. Документи, удостоверяващи по реда на специален закон, нормативен или административен акт права за инициране или кандидатстване за одобряване на инвестиционно предложение.
3. Други документи по преценка на уведомятеля:
 - 3.1. допълнителна информация/документация, поясняваща инвестиционното предложение;
 - 3.2. картен материал, схема, снимков материал в подходящ мащаб.
4. Електронен носител - 1 бр.
5. Желая писмото за определяне на необходимите действия да бъде издадено в електронна форма и изпратено на посочения адрес на електронна поща.
6. Желая да получавам електронна кореспонденция във връзка с предоставяната услуга на посочения от мен адрес на електронна поща.
7. Желая писмото за определяне на необходимите действия да бъде получено чрез лицензиран пощенски оператор.

Дата 10.05.2021

Уведомятел: 
(подпис)



**АГЕНЦИЯ ПО ГЕОДЕЗИЯ,
КАРТОГРАФИЯ И КАДАСТЪР**
СЛУЖБА ПО ГЕОДЕЗИЯ, КАРТОГРАФИЯ И КАДАСТЪР - ГР. ВРАЦА
3000, ПОЩЕНСКА КУТИЯ 150, Бул. "ХРИСТО БОТЕВ" №46, ет.2/3, 092/623081; 661923,
vraca@cadastre.bg, БУЛСТАТ:130362903

Тел: 02/618 83 83, факс: 02/866 53 33
ACAD@CADASTRE.BG, WWW.CADASTRE.BG

**СКИЦА НА ПОЗЕМЛЕН ИМОТ
№ 15-38904-28.01.2016 г.**

Поземлен имот с идентификатор **12259.915.34**

Гр. Враца, общ. Враца, обл. Враца

По кадастралната карта и кадастралните регистри, одобрени със Заповед РД-18-43/16.09.2005 г.
на **ИЗПЪЛНИТЕЛНИЯ ДИРЕКТОР НА АК**

Последно изменение със заповед: няма издадена заповед за изменение в ККР

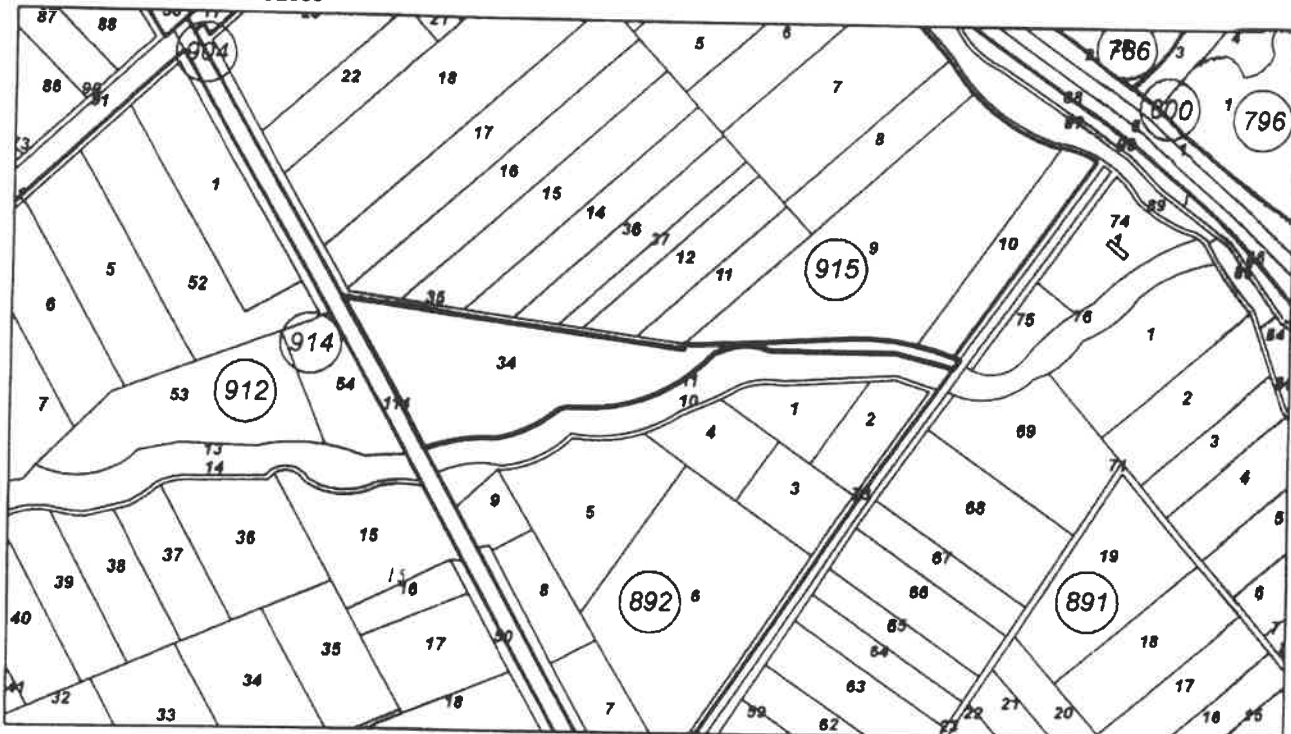
Адрес на поземления имот: местност **ДЪРВОДЕЛЦИ**

Площ: **13912 кв.м**

Трайно предназначение на територията: **Земеделска**

Начин на трайно ползване: **Пасище**

Координатна система БГС2005



М 1:5000

Номер по предходен план: **905002**

Съседни: **12259.914.114, 12259.891.73, 12259.892.11, 12259.891.89, 12259.915.10, 12259.915.9,
12259.915.11, 12259.915.35**

Собственици:

1 КР и 1М Р П Р В К Е Ю

Ид. част 1/1 от правото на собственост

Нотариален акт № 192 том 15 рег. 6298 дело 3550 от 30.12.2004г., издаден от Служба по вписванията - Враца

Скицата да послужи за: **сделка**

Скица № **15-38904-28.01.2016 г.** издадена въз основа на документ с входящ № **01-20702-28.01.2016 г.**

